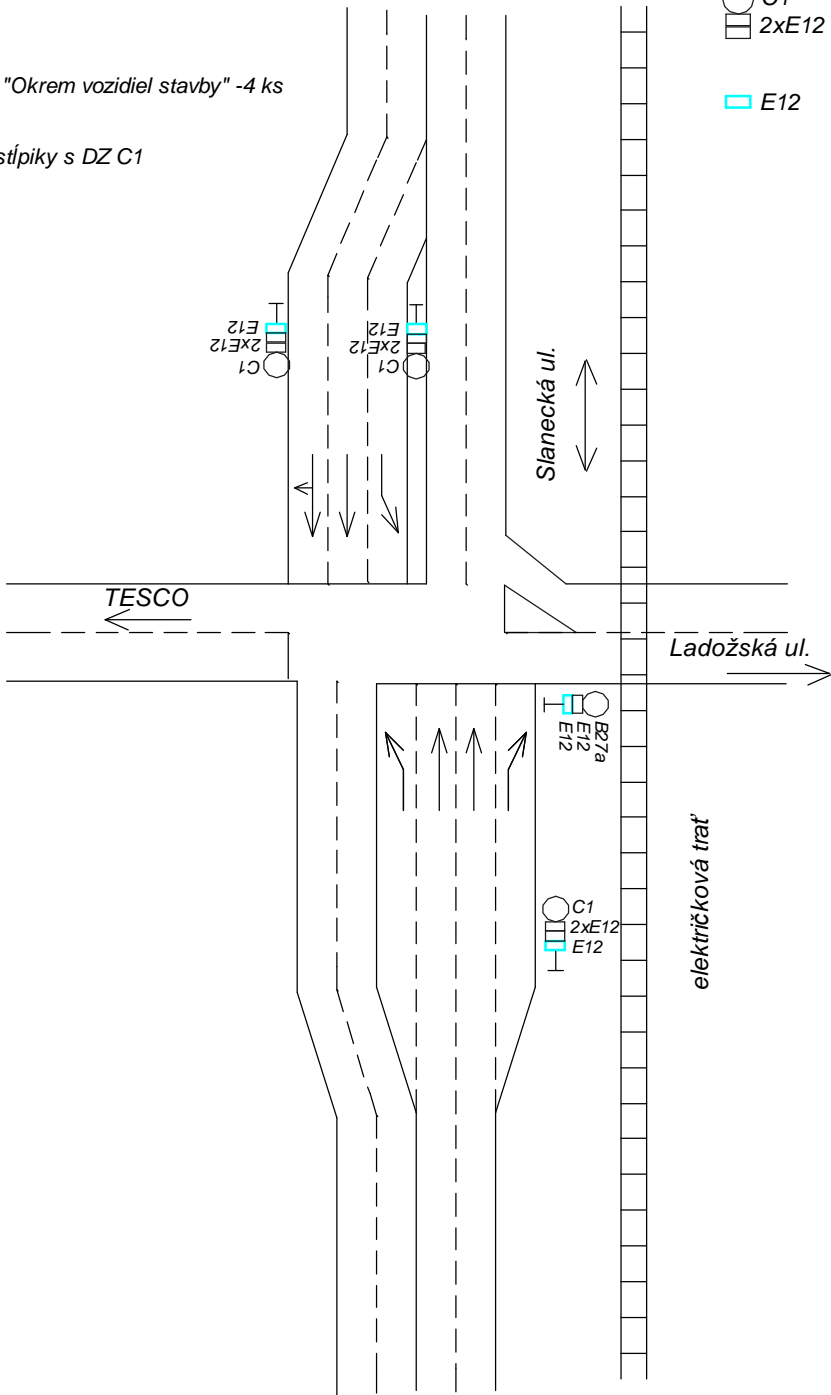


KRÍŽOVATKA SLANECKÁ - LADOŽSKÁ

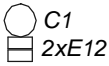
VÝKAZ DOPRAVNÝCH ZNAČIEK:

E12-DODATKOVÁ TABULKA S TEXTOM - "Okrem vozidiel stavby" -4 ks

Dodatkové tabule sa doplnia na existujúce stĺpiky s DZ C1



Legenda:



Pôvodné zvislé dopravné značky



Navrhované dočasné dopravné značky

POZNÁMKA:

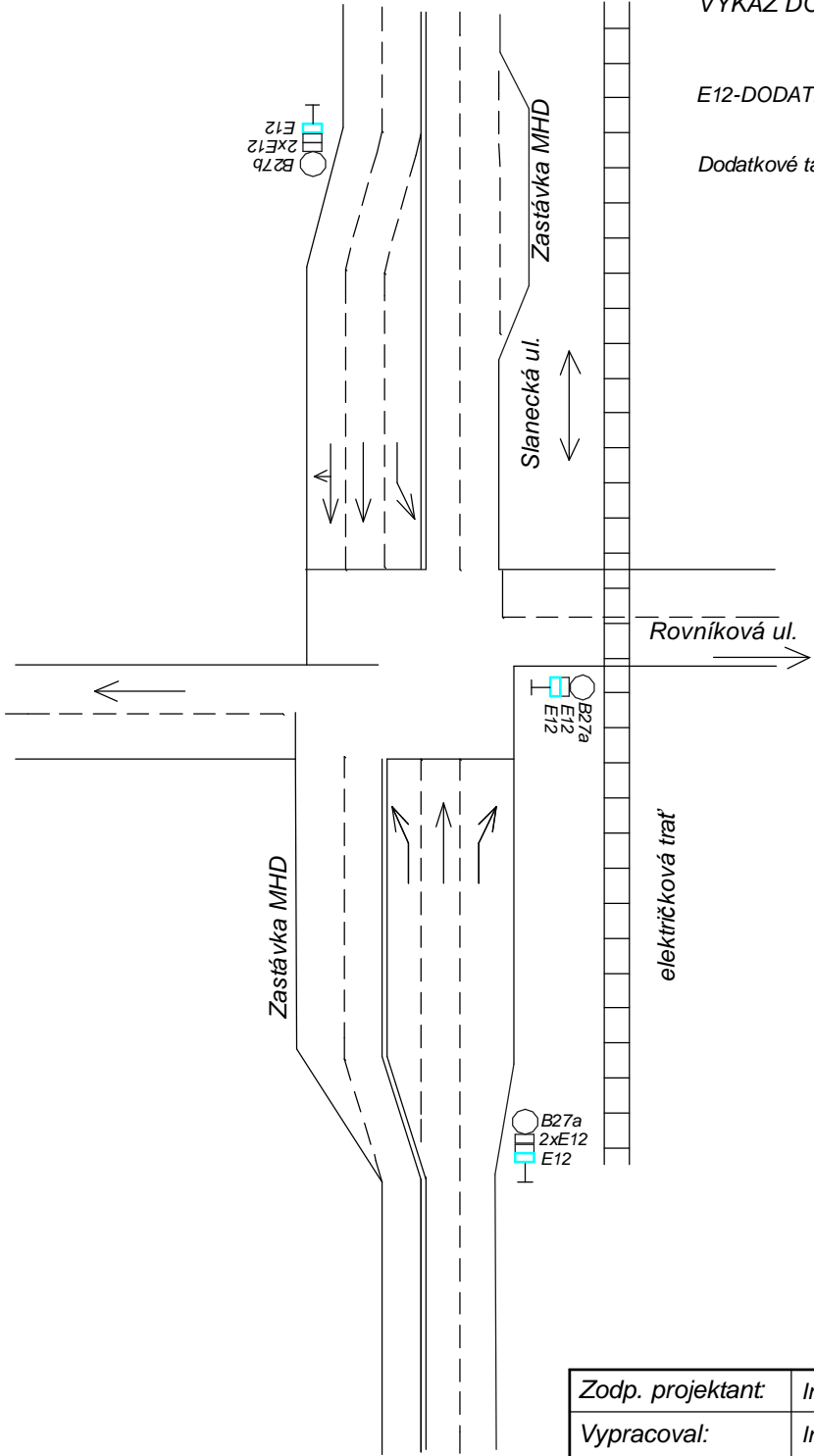
DODÁVATEĽ STAVBY JE POVINNÝ OKAMŽITE PO ZNEČISTENÍ VOZOVKY JU OČISTIŤ RESP. PREDCHÁDZAŤ JEJ ZNEČISTENIU.

KRÍŽOVATKA SLANECKÁ - ROVNÍKOVÁ

VÝKAZ DOPRAVNÝCH ZNAČIEK:

E12-DODATKOVÁ TABULKA S TEXTOM - "Okrem vozidiel stavby" -3 ks

Dodatkové tabule sa doplnia na existujúce stĺpiky s B27



Zodp. projektant:	Ing.arch. Vladimír Ligus	Generálny projektant:	
Vypracoval:	Ing.arch. Vladimír Ligus	ATELIÉR URBEKO s.r.o	
Investor:	Mesto Košice	Prešov	
Miesto stavby:	Košice - sídlisko Nad Jazerom	Konštantínova ul. č.3, Prešov 08001 t.č. 051/7722071, m.: 0905 / 371634	
ZDRUŽENÝ CHODNÍK PRE PEŠÍCH A CYKLISTOV V ÚSEKU LADOŽSKÁ - ROVNÍKOVÁ - GOLIANOVA Objekt: SO 04 - Dočasné dopravné značenie		Formát:	2xA4
		Dátum:	08/2019
Obsah výkresu:		Stupeň:	RP
Schéma úprav na Slaneckej ulici		Mierka:	Č. výkresu:
		-	2